



Provincia di Bergamo



* R D P 1 6 0 0 0 0 3 6 *

Sviluppo Pianificazione territoriale e Grandi infrastrutture

COPIA

Numero: **36** / Reg. Decreti Presidente
Registrato in data **04/03/2016**

Presidente: **ROSSI MATTEO**

Con l'assistenza del Segretario Generale: **Dr. Antonio Sebastiano Purcaro**

OGGETTO:

ADEGUAMENTO N. 10 DEL PTCP QUALE MERO ERRORE CARTOGRAFICO DI RILIEVO DELLO STATO DI FATTO RELATIVAMENTE AD AREE EDIFICATE RICADENTI IN AMBITO NORMATO DALL'ART. 54 DELLE NTA SITO NEL COMUNE DI MOZZO (BG).



PROVINCIA DI BERGAMO

DECRETO DEL PRESIDENTE

OGGETTO: Adeguamento n. 10 del PTCP quale mero errore cartografico di rilievo dello stato di fatto relativamente ad aree edificate ricadenti in ambito normato dall'art. 54 delle NTA sito nel Comune di Mozzo (BG).

IL PRESIDENTE DELLA PROVINCIA

VISTA la L. 7 aprile 2014, n. 56, recante "Disposizioni sulle città metropolitane, sulle province, sulle unioni e fusioni di comuni";

VISTO il verbale dell'Ufficio Elettorale che ha provveduto alla proclamazione degli eletti a seguito delle consultazioni elettorali del 28 settembre 2014;

DATO ATTO che con l'insediamento del Presidente avvenuto il 29 settembre 2014 è iniziato il mandato amministrativo per il quadriennio 2014-2018;

VISTO l'art. 1, comma 55 e 66, della L. 56/2014, che stabilisce i poteri e le prerogative del Presidente della Provincia;

PREMESSO CHE:

- all'interno del territorio comunale di Mozzo è presente una zona ricadente in ambito normato dall'art. 54 delle NTA del PTCP, posta in prossimità della Strada Provinciale n. 470 dir. Dalmine – Villa D'Almè;
- gran parte di tale zona, di proprietà privata e interessata dalla presenza di una attività produttiva della Ditta Sartirani Legnami nonché da un'attività di distribuzione carburante, risulta edificata antecedentemente al 1975;
- nella zona sono presenti n. 3 capannoni, una palazzina uffici e l'impianto di distribuzione carburante con relativo bar e che l'area è totalmente recintata e pavimentata;
- tale zona non ricade all'interno di aree vincolate ai sensi del D.Lgs. 42/2004;
- il Comune di Mozzo ha presentato istanza con la quale ha chiesto la rettifica cartografica del PTCP ai sensi dell'art. 17, comma 11, della L.R. 12/2005 e s.m.i., tramite lo stralcio dell'area edificata, recintata e pavimentata ad uso della Ditta Sartirani Legnami nonché della adiacente zona destinata a distribuzione carburante, dai disposti dell'art. 54 delle NTA del PTCP in quanto non caratterizzata da *"un insieme articolato di elementi di valenza ambientale e paesistica con presenze di interesse storico, geomorfologico e naturalistico tali da determinare situazioni di particolare interesse in ordine alla necessità di azioni di tutela e valorizzazione"* come recita lo stesso art. 54;

OSSERVATO che nell'ambito dell'istruttoria ai sensi della l.r. 12/2005 e s.m.i., dall'analisi del Piano Territoriale di Coordinamento Provinciale, è emerso che effettivamente la Falegnameria Sartirani/Segheria e l'impianto di distribuzione carburanti in oggetto insistono su una zona classificata come *"Contesti di elevato valore naturalistico e paesistico"* ai sensi dell'art. 54 delle NTA del PTCP all'interno della

quale è di massima esclusa la previsione di ambiti insediativi, salvo interventi da subordinare a preventiva variante;

CONSIDERATO che dalla verifica effettuata, la valenza naturalistica e paesistica (ex art. 54) dettata dal PTCP per l'area in oggetto, non era presente neppure prima dell'adozione del PTCP (anno 2003), tanto da considerare tale classificazione un mero errore cartografico di rilievo dello stato di fatto;

RICHIAMATO l'art. 22 delle NdA del PTCP "Componenti non essenziali del PTCP – Approvazione delle modifiche e degli adeguamenti non costituenti Variante" che prevede quanto segue:

- al comma 4: *"Costituiscono elementi suscettibili di mero adeguamento, non necessitanti di variante o di modifica, tutti gli altri componenti del PTCP e in particolare" il seguente: ... - correzione di errori grafici delle tavole del PTCP;*
- al comma 6: *"Gli adeguamenti del PTCP sono approvati in via ordinaria con Decreto Presidente Provincia e comunicati al Presidente della Conferenza dei Comuni e delle C.M.";*

ACQUISITO il parere favorevole espresso sul presente decreto ai sensi dell'art. 49 del D.Lgs. 267/2000;

TUTTO ciò premesso e considerato

DECRETA

1. di prendere atto degli elaborati grafici (A1 e A2) allegati al presente decreto, idonei a identificare puntualmente l'adeguamento apportato al P.T.C.P., quali parti integranti e sostanziali, e depositati in atti;
2. di approvare l'**Adeguamento n. 10** del PTCP approvato con DCP n. 40 del 22.04.2004 ai sensi dell'art. 22 commi 4, 6 della NdA e con le modifiche così come indicate negli allegati sopradetti;
3. di demandare al Servizio competente la trasmissione del presente atto e dei relativi allegati al Presidente della Conferenza dei Comuni, delle Comunità Montane e degli Enti gestori delle aree regionali protette come disposti;
4. di disporre che tale adeguamento venga recepito nella cartografia del PTCP;
5. di provvedere alla pubblicazione del presente atto e degli allegati cartografici sul sito web della Provincia di Bergamo;
6. di trasmettere i succitati documenti al Comune di Mozzo per la pubblicazione all'albo pretorio.

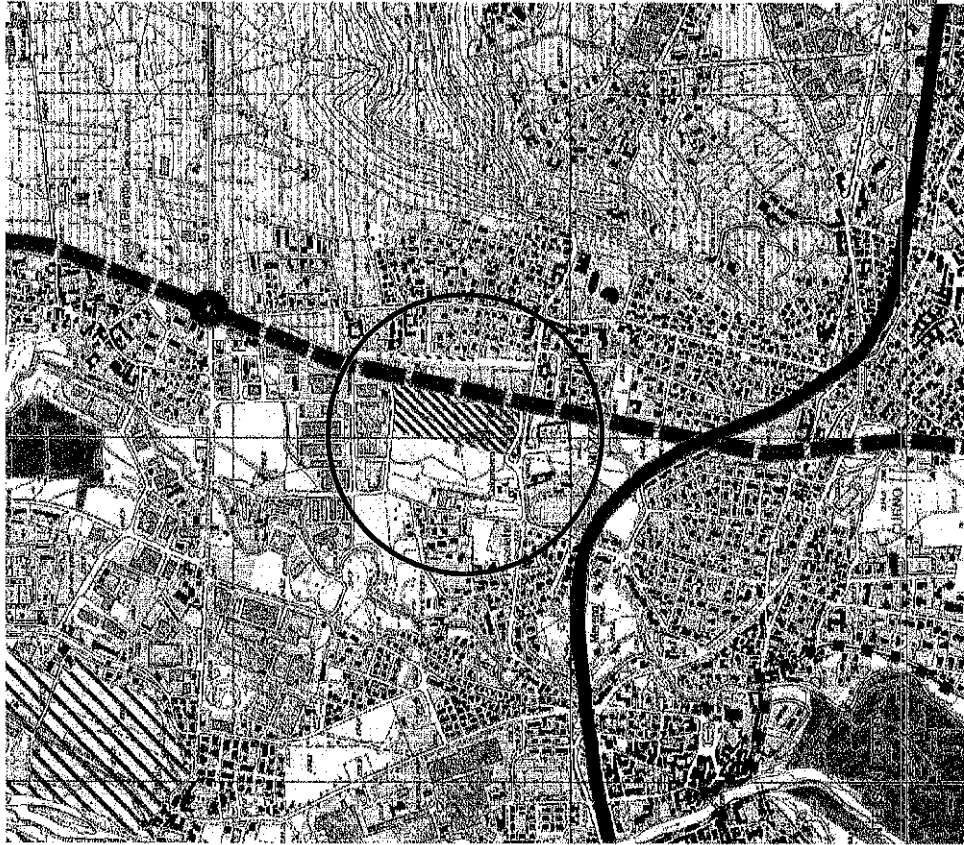
Letto, confermato e sottoscritto.

IL SEGRETARIO GENERALE
Dott. Antonio Sebastiano Purcaro

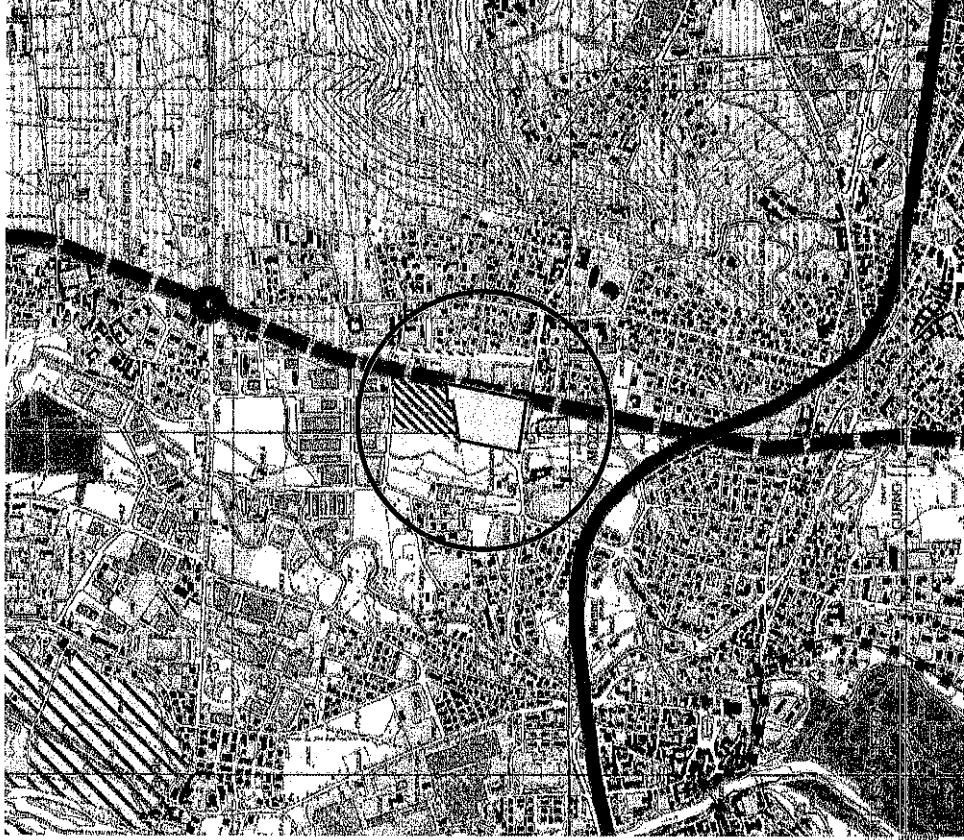
IL PRESIDENTE
Matteo Rossi

Adeguamento PIANO TERRITORIALE DI COORDINAMENTO PROVINCIALE

Allegato
al DP n.
del
del



P.T.C.P. vigente



P.T.C.P. con adeguamento cartografico



Ambiti puntuali oggetto di adeguamento

PTCP vigente:

PAESAGGIO DELLA NATURALITA'

Cortesi di elevato valore naturalistico
e paesistico (art. 54)




PTCP adeguamento:

**AREE AGRICOLE INTERESSATE DA
POTENZIALI PRESSIONI URBANIZZATIVE
E/O INFRASTRUTTURALI**

Aree con fenomeni urbanizzativi in atto
o previste o prevalentemente inedificate,
di immediato rapporto con i contesti
urbani (art. 62)



COMUNE DI
MOZZO

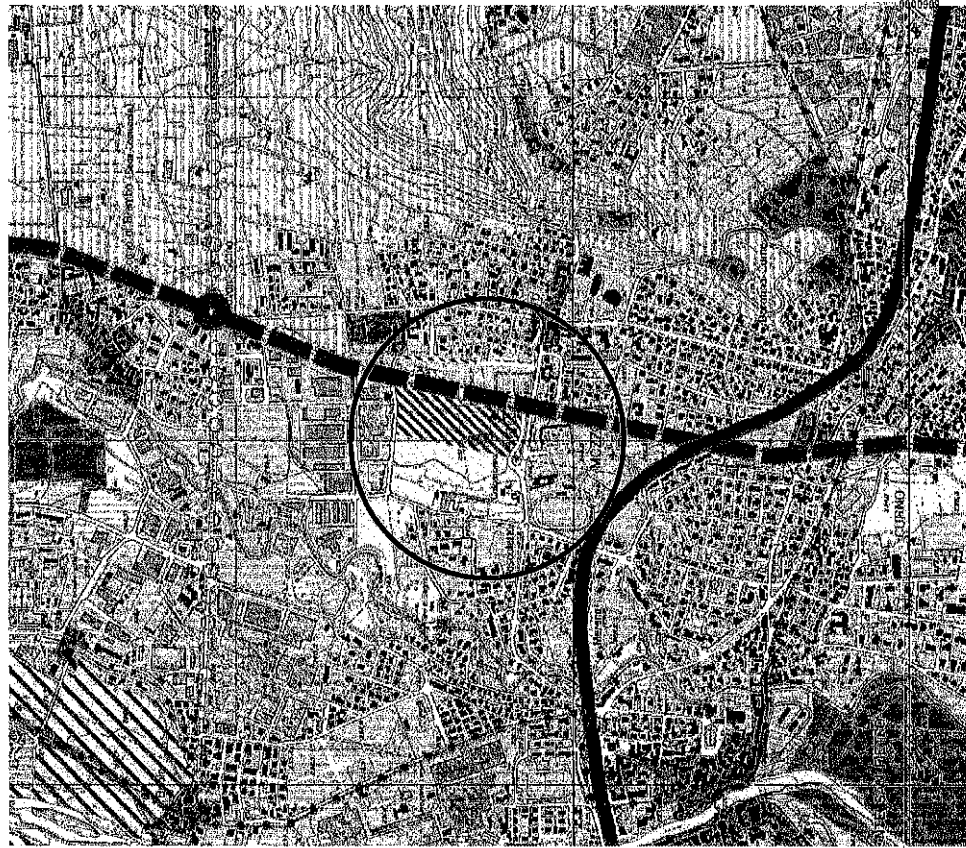


PTCP E2 PAESAGGIO E AMBIENTE


Tutela, riqualificazione e valorizzazione ambientale e paesistica del territorio

Adeguamento PIANO TERRITORIALE DI COORDINAMENTO PROVINCIALE

Allegato
al DP n.
del



PTCP vigente



PTCP con adeguamento cartografico



Ambiti puntuali oggetto di adeguamento

PTCP vigente:

SISTEMA DEL VERDE

 Contesti di elevato valore naturalistico e paesistico (art. 54)

PTCP adeguamento:

SISTEMI INSEDIATIVI

 Aree di primo riferimento per la pianificazione locale (art. 93)

COMUNE DI
MOZZO



PTCP E4 Organizzazione del territorio e sistemi insediativi

OGGETTO Adeguamento n. 10 del PTCP quale mero errore cartografico di rilievo dello stato di fatto relativamente ad aree edificate ricadenti in ambito normato dall'art. 54 delle NTA sito nel Comune di Mozzo (BG).

PARERI

♦ PARERE DEL RESPONSABILE TECNICO

FAVOREVOLE in ordine alla regolarità tecnica
CONTRARIO *

Il 29/02/2016

Il Dirigente

- Arch. Eugenio Ferraris -

♦ PARERE DEL RESPONSABILE FINANZIARIO

FAVOREVOLE in ordine alla regolarità contabile estesa alla copertura finanziaria
CONTRARIO *

NULLA DA OSSERVARE
NON COMPORTA SPESA

Il

Il responsabile di ragioneria

- dott.ssa Lucia Marsella -

* Se contrario, il parere dovrà essere motivato e riportato per iscritto su apposito foglio da allegare alla presente proposta.

RELAZIONE DI PUBBLICAZIONE

Certifico che il presente decreto:

viene affisso all'Albo Pretorio e vi rimarrà per 15 giorni consecutivi

Bergamo, li 7 MAR. 2016

IL SEGRETARIO GENERALE
F.to Dr. Antonio Sebastiano Purcaro

E' copia conforme all'originale per uso amministrativo composta da n. _____ pagine.

Bergamo, li _____



Provincia di Bergamo

SCHEDA SINTETICA ART. 23 D.LGS. 33/2013

Tipologia del provvedimento	Decreto Presidenziale 36 2016
Oggetto del provvedimento	Adeguamento n. 10 del PTCP quale mero errore cartografico di rilievo dello stato di fatto relativamente ad aree edificate ricadenti in ambito normato dall'art. 54 delle NTA sito nel Comune di Mozzo (BG).
Importo spesa prevista	NESSUNA
Modalità di scelta del contraente	NESSUNA
Estremi relativi ai principali documenti contenuti nel fascicolo relativo al procedimento	Nota Comune di Mozzo del 23/03/2015 (ricevuta PEC 24/03/2015) con elaborati planimetrici in allegato Art. 22 commi 4 e 6 della NdA del PTCP.

Responsabile del Procedimento

Arch. Silvia Garbelli

tel. 035- 387.504

e-mail: silvia.garbelli@provincia.bergamo.it

Dirigente del Servizio

Arch. Eugenio Ferraris

tel. 035- 387.576

e-mail: eugenio.ferraris@provincia.bergamo.it