




Provincia di Bergamo



Edilizia e patrimonio, Pianificazione territoriale, Urbanistica e Trasporti
Pianificazione territoriale e grandi infrastrutture

COPIA

Numero: **49** / Reg. Decreti Presidente
Registrato in data **29/10/2014**

Presidente: **ROSSI MATTEO**

OGGETTO:

PIANO DI INDIRIZZO FORESTALE DEL PARCO DEI COLLI DI BERGAMO. APPROVAZIONE AI SENSI DELL'ART. 47, COMMA 4, DELLA L.R. N. 31 DEL 5/12/2008 E DELLA DGP N. 220 DEL 26/6/2012.



PROVINCIA DI BERGAMO

DECRETO DEL PRESIDENTE DELLA PROVINCIA

OGGETTO: PIANO DI INDIRIZZO FORESTALE DEL PARCO DEI COLLI DI BERGAMO. APPROVAZIONE AI SENSI DELL'ART. 47, COMMA 4, DELLA L.R. N. 31 DEL 05.12.2008 E DELLA DGP N. 220 DEL 25.06.2012.

IL PRESIDENTE DELLA PROVINCIA

VISTA la L. 7 aprile 2014, n. 56, recante *"Disposizioni sulle città metropolitane, sulle province, sulle unioni e fusioni di comuni"*;

VISTO il verbale dell'Ufficio Elettorale che ha provveduto alla proclamazione degli eletti a seguito delle consultazioni elettorali del 28 settembre 2014;

DATO ATTO che con l'insediamento del Presidente avvenuto il 29 settembre 2014 è iniziato il mandato amministrativo per il quadriennio 2014-2018;

VISTO l'art. 1, comma 55 e 66, della L. 56/2014, che stabilisce i poteri e le prerogative del Presidente della Provincia;

PREMESSO che:

- il Piano Territoriale di Coordinamento Provinciale (PTCP) è stato approvato definitivamente con deliberazione del Consiglio Provinciale n. 40 del 22 aprile 2004, ed ha acquistato efficacia con la pubblicazione sul BURL in data 28.07.04;
- l'art 17 – Piani di Settore per l'attuazione del PTCP, così come integrato con la deliberazione della Giunta Provinciale n. 354 del 3 agosto 2006 di adeguamento (n. 3) del PTCP, prevede tra detti piani di settore, alla lett. l) del comma 2, i "Piani di Indirizzo Forestale";
- con deliberazione della Giunta Provinciale n. 578 del 23 novembre 2006, sono stati approvati gli indirizzi per la definizione dei contenuti e degli elaborati per la componente paesistico-territoriale e le indicazioni procedurali, successivamente modificati con DGP n. 220 del 25/06/2012, per la predisposizione dei Piani di Indirizzo Forestale (PIF) quali Piani di Settore del PTCP;
- con la deliberazione della Giunta Regionale n. 8/7728 del 24 luglio 2008, la Regione Lombardia ha approvato le modalità e le procedure per la redazione e l'approvazione dei Piani di Indirizzo Forestale;
- ai sensi dell'art. 47, comma 4, della L.R. n. 31 del 5 dicembre 2008 - Testo unico delle leggi regionali in materia di agricoltura, foreste, pesca e sviluppo rurale, *"i piani di indirizzo forestale di cui al comma 2 e le loro varianti sono approvati dalla Provincia, previo parere obbligatorio della Regione, e sono validi per un periodo variabile tra i dieci e i quindici anni"*;

CONSIDERATO CHE:

- con deliberazione del Consiglio di Amministrazione n. 3 del 11.02.2009, il Parco dei Colli di Bergamo ha avviato il procedimento di Valutazione Ambientale Strategica (VAS) del Piano di Indirizzo Forestale (PIF) e verifica di esclusione del Piano Parco Naturale;
- in data 20.05.2009 si è tenuta la prima Conferenza di Verifica e di Valutazione;
- in data 15.12.2011 si è tenuta la seconda Conferenza di Verifica e di Valutazione;
- con Decreto n. 8789 del 05.10.2012 la Regione Lombardia – D.G. Sistemi Verdi e Paesaggio – Struttura Valorizzazione Aree Protette e Biodiversità ha espresso parere positivo di Valutazione di Incidenza al Piano di Indirizzo Forestale del Parco dei Colli di Bergamo;
- con deliberazione della Comunità del Parco n. 8 del 27.07.2012, il Parco dei Colli di Bergamo ha adottato il proprio Piano di Indirizzo Forestale;
- con deliberazione del Consiglio di Gestione n. 34 del 20.06.2013, il Parco dei Colli di Bergamo ha deliberato la proposta di controdeduzioni alle osservazioni pervenute al Piano di Indirizzo Forestale;
- con deliberazione della Comunità del Parco n. 8 del 03.07.2013, il Parco dei Colli di Bergamo ha provveduto all'esame delle osservazioni, controdeduzioni alle osservazioni ed all'approvazione del proprio Piano di Indirizzo Forestale;
- con Decreto n. 2661 del 27.03.2014 la Regione Lombardia – D.G. Agricoltura – Struttura Sviluppo e Gestione Forestale ha espresso parere favorevole al Piano di Indirizzo Forestale del Parco dei Colli di Bergamo;
- con nota prot. 47774 del 27.05.2014 il Parco dei Colli di Bergamo ha trasmesso il Piano di Indirizzo Forestale alla Provincia di Bergamo per l'approvazione, quale Piano di Settore del PTCP;
- che il Piano di Indirizzo Forestale del Parco dei Colli di Bergamo risulta essere composto dai seguenti documenti tecnici:
 - 01 - Relazione:
 - Tecnico Illustrativa;
 - 02 - Norme Tecniche di Attuazione;
 - 03 - Tavole Cartografiche:
 - Tav. 1: Carta dell'uso del suolo;
 - Tav. 2: Carta dell'attitudine alla formazione di suolo;
 - Tav. 3: Carta dei tipi forestali;
 - Tav. 4: Carta delle categorie forestali;
 - Tav. 5: Carta dei vincoli;
 - Tav. 6a: Tavola di inquadramento del PTCP della Provincia di Bergamo;
 - Tav. 6b: Tavola di inquadramento del PTCP del Parco dei Colli di Bergamo - Piano di settore dei Nuclei abitati;
 - Tav. 6c: Tavola di inquadramento del PTCP del Parco dei Colli di Bergamo - Piano di settore Agricolo;
 - Tav. 6d: Tavola di inquadramento del PTCP del Parco dei Colli di Bergamo - Piano del Tempo Libero
 - Tav. 7a: Carta dell'attitudine produttiva dei soprassuoli;
 - Tav. 7b: Carta dell'attitudine protettiva dei soprassuoli;
 - Tav. 7c: Carta dell'attitudine naturalistica dei soprassuoli;
 - Tav. 7d: Carta dell'attitudine paesaggistica dei soprassuoli;

Tav. 7e: Carta dell'attitudine didattico - ricreativa dei soprassuoli;
Tav. 7f: Carta del valore multifunzionale dei soprassuoli;
Tav. 8: Carta dei dissesti e delle infrastrutture;
Tav. 9: Carta delle destinazioni selvicolturali prevalenti;
Tav. 10a: Carta della conformatizzazione al PIF delle trasformazioni ordinarie a perimetrazione esatta;
Tav. 10b: Carta delle trasformazioni ordinarie a delimitazione areale ammesse;
Tav. 10c: Carta di valutazione della compatibilità al PIF di trasformazioni ordinarie a perimetrazione esatta;

Tav. 11: Carta delle infrastrutture di servizio;
Tav. 12: Carta delle superfici destinate a compensazioni;
Tav. 13a: Carta delle azioni a sostegno delle attività selvicolturali, della filiera bosco-legno e dell'accorpamento gestionale;
Tav. 13b: Carta delle azioni per il recupero del paesaggio rurale;
Tav. 13c: Carta delle azioni di raccordo con le strategie e le indicazioni del PTC;
Tav. 13d: Carta delle azioni per la conservazione del patrimonio naturale;
Tav. 13e: Carta delle azioni per la fruizione e l'escursionismo nelle aree boscate e delle azioni per la formazione, la divulgazione e l'educazione ambientale;
Tav. 13f: Carta delle azioni per la difesa del suolo e la tutela delle risorse idriche;
Tav. 14: Carta dei modelli colturali;
Tav. 15: Proposta di modifica al PTCP del perimetro del bosco;
Tav. 15a: Elementi per la rete ecologica provinciale;
Tav. 16: Boschi non trasformabili;
Tav. 17: Carta della Rete Natura 2000;

- 04 – Allegati:

Allegato A: Studio di fattibilità - Progetto per la gestione forestale a fini energetici *Parte I* Indagine territoriale e *Parte II* Potenzialità energetiche del territorio del Parco;

Allegato B: Progetto per la costituzione di un Consorzio Forestale;

Allegato C: Progetto pilota per il rilancio della selvicoltura al Parco dei Colli di Bergamo: Iniziativa pluriennale per la gestione dei soprassuoli privati abbandonati e realizzazione di interventi di miglioramento forestale ed altri interventi di interesse pubblico;

Allegato D: Studio funzioni;

Allegato E: Piano antincendi boschivi;

- 05 – Relazione:

Proposte di modifica al PTCP;

RILEVATO CHE, dall'istruttoria tecnica predisposta dagli uffici competenti, per quanto riguarda la "valenza forestale e gestionale" del bosco (con l'attribuzione delle attitudini potenziali, delle destinazioni funzionali e della trasformabilità), e per quanto riguarda la "valenza territoriale" (con la componente paesistica, produttiva ed ecologica) non sono emerse segnalazioni di incoerenza del Piano di Indirizzo Forestale del Parco dei Colli di Bergamo con le previsioni e i contenuti del Piano Territoriale di Coordinamento Provinciale;

VISTA la verifica tecnica del Servizio Pianificazione Territoriale e del Settore Agricoltura della Provincia conservate in atti d'ufficio, relative alle disposizioni regionale e provinciale di redazione ed approvazione dei Piani di Indirizzo Forestale;

EVIDENZIATO che i contenuti del Piano di Indirizzo Forestale in esame non comportano variante ma costituiscono adeguamento/modifica in approfondimento, integrazione e specificazione del PTCP;

RICHIAMATI: l'art 14 comma 1 lett. c, l'art 21 comma 3 e l'art. 22 commi 1 e 3 delle NTA del PTCP vigente;


PRESO ATTO che con delibera n. 220 del 25/06/2012 la Giunta Provinciale ha modificato le indicazioni procedurali per l'approvazione dei Piani di Indirizzo Forestale quali Piani di Settore del Piano Territoriale di Coordinamento Provinciale, escludendo la trasmissione del PIF alla Conferenza d'Ambito, prevedendo la conseguente diretta Deliberazione di approvazione del Consiglio Provinciale;

ACQUISITO il parere favorevole espresso sul presente decreto ai sensi dell'art. 49 del D.Lgs. 267/2000 e con l'assistenza del Segretario Generale,

DECRETA

1. Di approvare, ai sensi dell'art. 47, comma 4, della L.R. n.31 del 05/12/2008 e della DGP n. 220 del 25/06/2012, il Piano di Indirizzo Forestale presentato dal Parco dei Colli di Bergamo quale Piano di Settore del Piano Territoriale di Coordinamento Provinciale;
2. di trasmettere il presente provvedimento al Dirigente del Servizio Pianificazione Territoriale e Grandi infrastrutture per la successiva pubblicazione sul BURL ed all'Albo pretorio della Provincia;
3. di inviare il presente provvedimento al Parco dei Colli di Bergamo per la pubblicazione al proprio Albo pretorio.

IL PRESIDENTE
Matteo Rossi



OGGETTO PIANO DI INDIRIZZO FORESTALE DEL PARCO DEI COLLI DI BERGAMO.
APPROVAZIONE AI SENSI DELL'ART. 47, COMMA 4, DELLA L.R. N. 31 DEL
05.12.2008 E DELLA DGP N. 220 DEL 25.06.2012.

PARERI

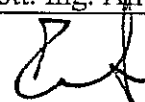
♦ PARERE DEL RESPONSABILE TECNICO

FAVOREVOLE in ordine alla regolarità tecnica
CONTRARIO *

Il Dirigente

Il 21/10/2014

- Dott. Ing. Antonio Zanni -



♦ PARERE DEL RESPONSABILE FINANZIARIO

FAVOREVOLE in ordine alla regolarità contabile estesa alla copertura finanziaria
CONTRARIO *

NULLA DA OSSERVARE
NON COMPORTA SPESA

Il responsabile di ragioneria

Il _____

- dott.ssa Lucia Marsella -

* Se contrario, il parere dovrà essere motivato e riportato per iscritto su apposito foglio da allegare alla presente proposta.

Letto, approvato e sottoscritto.

IL PRESIDENTE
F.to Matteo Rossi

IL SEGRETARIO GENERALE
F.to Benedetto Passarello

RELAZIONE DI PUBBLICAZIONE

Certifico che il presente decreto:

è stato affisso in data odierna all'Albo Pretorio per 15 giorni consecutivi

Bergamo, li - 5 NOV. 2014

IL SEGRETARIO GENERALE
F.to Benedetto Passarello

E' copia conforme all'originale per uso amministrativo composta da n. _____ pagine.

Bergamo, li _____



Provincia di Bergamo

SCHEDA SINTETICA ART. 23 D.LGS. 33/2013

Tipologia del provvedimento	<i>Decreto Presidenziale n. 49 del 2014</i>
Oggetto del provvedimento	<i>PIANO DI INDIRIZZO FORESTALE DEL PARCO DEI COLLI DI BERGAMO. APPROVAZIONE AI SENSI DELL'ART. 47, COMMA 4, DELLA L.R. N. 31 DEL 05.12.2008 E DELLA DGP N. 220 DEL 25.06.2012.</i>
Importo spesa prevista	<i>NESSUNA</i>
Modalità di scelta del contraente	<i>NESSUNA</i>
Estremi relativi ai principali documenti contenuti nel fascicolo relativo al procedimento	<ul style="list-style-type: none"><i>deliberazione della Comunità del Parco dei Colli n. 8 del 27.07.2012;</i><i>nota del Parco dei Colli prot. 47774 del 27.05.2014</i>

Responsabile del Procedimento

Arch. Silvia Garbelli

tel. 035/387504

e-mail: silvia.garbelli@provincia.bergamo.it

Dirigente del Settore

Ing. Antonio Zanni

tel. 035/387862

e-mail: antonio.zanni@provincia.bergamo.it